




MAPA DO CELÓW PROJEKTOWYCH
Skala 1:500

Nazwa miejscowości: Zielona Góra
 Działki: 360, 351/7, 351/6, 516/6, 514/1 - wg zakresu
 Jednostka ewidencyjna: 086201_1
 Obręb ewidencyjny: Miasto Zielona Góra 0032
 Nazwa układu: Braniborska 2000

-  PROJ. SIĘĆ WODOCIĄGOWA
-  ISTNIEJĄCE OZNAKOWANIE PIONOWE
-  A-14
PROJEKTOWANE OZNAKOWANIE PIONOWE

PROJFIT		ZAKŁAD PROJEKTOWO - USŁUGOWY w Zielonej Górze	
OBIEKT "Budowa sieci wodociągowej wraz z przyłączami w ul. Braniborskiej i ul. Armii Ludowej w Zielonej Górze"			
ADRES Zielona Góra gm. Zielona Góra woj. lubuskie			
NAZWA RYSUNKU Projekt Organizacji Ruchu Na Czas Robót			
STADIUM	PBW	BRANŻA DROGOWA	SKALA 1:500
PROJEKTOWAL I PRACOWNIA	mgr inż. Grzegorz Rosiak drogowa LBS/POOD/0657/06	2017-08	RYS. NR D-2